

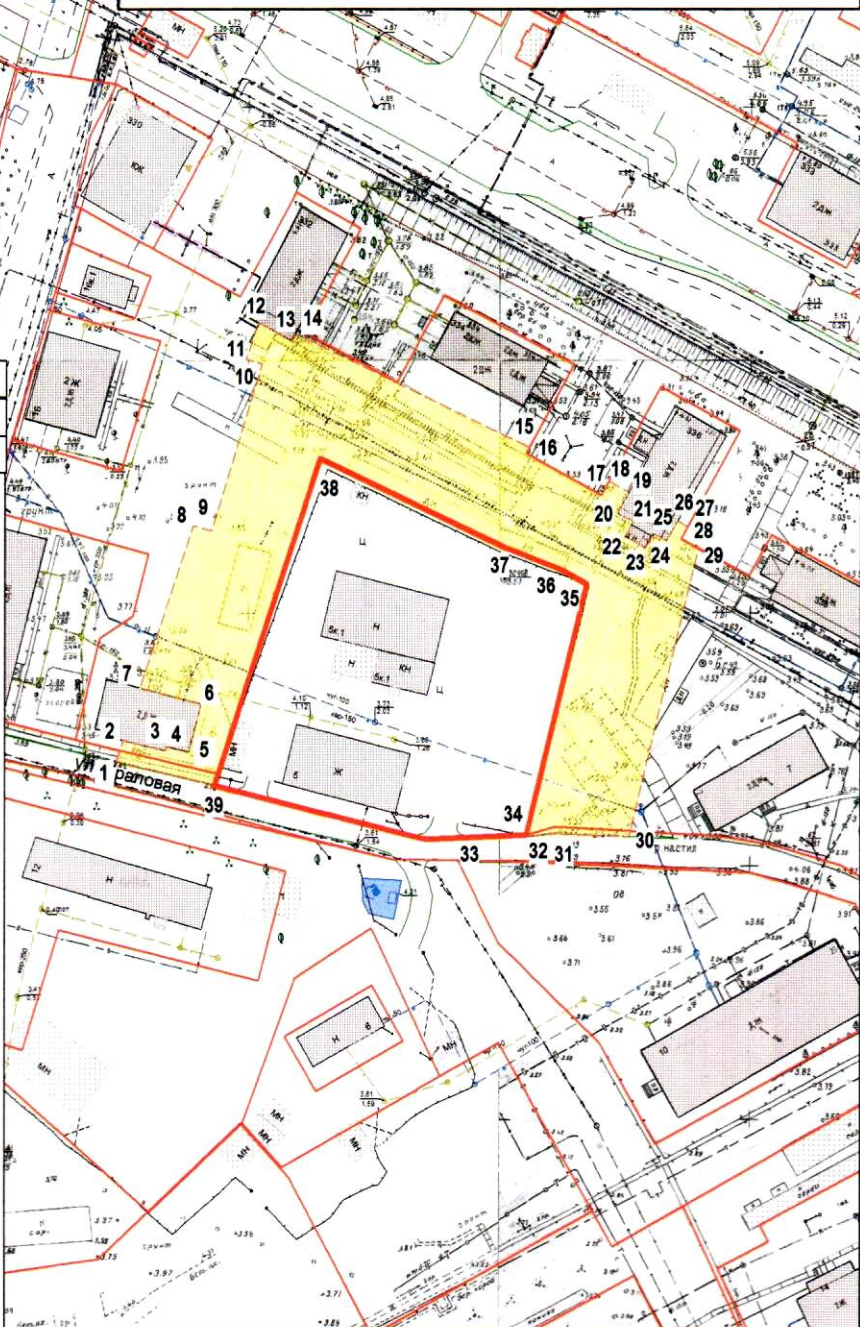
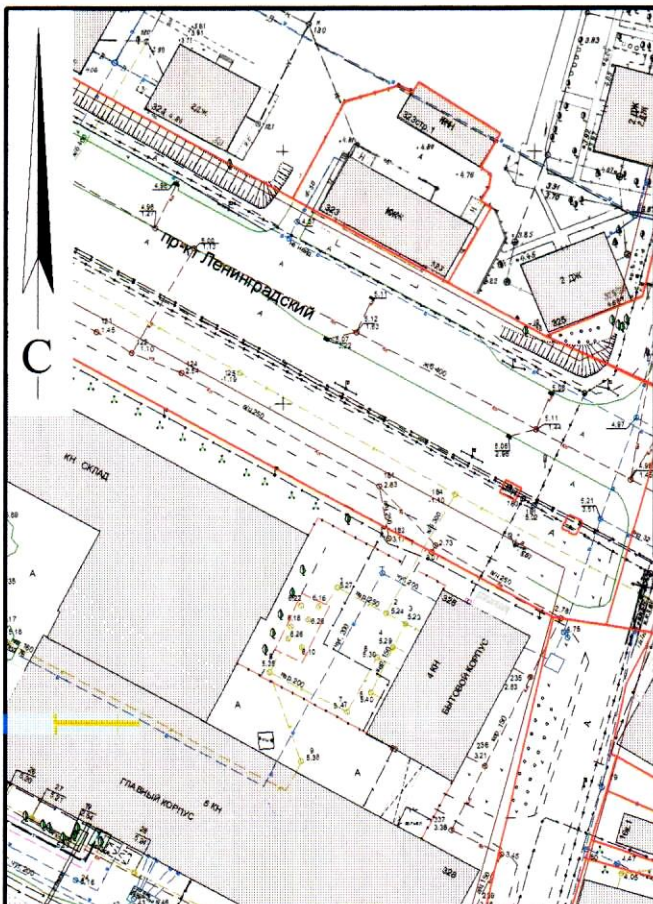
КАРТА-СХЕМА ГРАНИЦ ПРИЛЕГАЮЩИХ ТЕРРИТОРИЙ

нежилого здания расположенного по адресу:
Российская Федерация, Архангельская область,
муниципальное образование "Город Архангельск",
город Архангельск, ул. Траловая, дом 5; дом 5, корп. 1
(кадастровый номер земельного участка 29:22:071201:3)

УТВЕРЖДЕНА

Постановлением Администрации
муниципального образования "Город Архангельск"



от " 26 " 09 2019 г. № 1508



Система координат МСК-29

Обозначение характерных точек границ	координаты, м	
	X	Y
1	647152.30	2527648.05
2	647156.56	2527649.25
3	647154.87	2527657.75
4	647155.66	2527657.97
5	647154.79	2527662.20
6	647164.23	2527664.43
7	647166.97	2527652.18
8	647199.60	2527661.39
9	647198.78	2527665.15
10	647231.99	2527673.98
11	647232.80	2527670.75
12	647240.18	2527672.83
13	647236.75	2527679.69
14	647238.19	2527680.37
15	647217.59	2527727.74
16	647216.32	2527727.12
17	647208.70	2527742.49
18	647211.54	2527743.92
19	647209.43	2527747.93
20	647205.31	2527745.80
21	647203.74	2527749.06
22	647200.77	2527747.47
23	647198.63	2527751.66
24	647201.49	2527753.15
25	647200.19	2527755.70
26	647204.22	2527757.84
27	647203.15	2527759.87
28	647200.68	2527758.63
29	647198.94	2527762.15
30	647141.40	2527750.68
31	647141.46	2527736.06
32	647140.76	2527730.58
33	647139.35	2527710.20
34	647140.99	2527730.20
35	647190.92	2527740.15
36	647193.63	2527735.00
37	647197.50	2527723.78
38	647213.85	2527686.19
39	647148.39	2527667.73

УСЛОВНЫЕ ОБОЗНАЧЕНИЯ:

-  изображение границ земельного участка по ул. Траловая, дом 5; дом 5, корп. 1
-  изображение границ прилегающих территорий

Масштаб 1 : 1500